

Изготвил:.....

инж.Нежати Чаушев

/име, фамилия,/ подпис:.....

дата: 17.05.2017г.....

№ и дата на удостоверение за упражняване на лесовъдска практика: 1331/23.02.2012 г.

Одобрил:.....

инж.Нежати Чаушев

име, фамилия,/ подпис:.....

дата: 17.05.2017г.....

№ и дата на удостоверение за упражняване на лесовъдска практика: 1331/23.02.2012 г.

ТЕХНОЛОГИЧЕН ПЛАН №

За добив на дървесина от отдел 108 подотдел 0

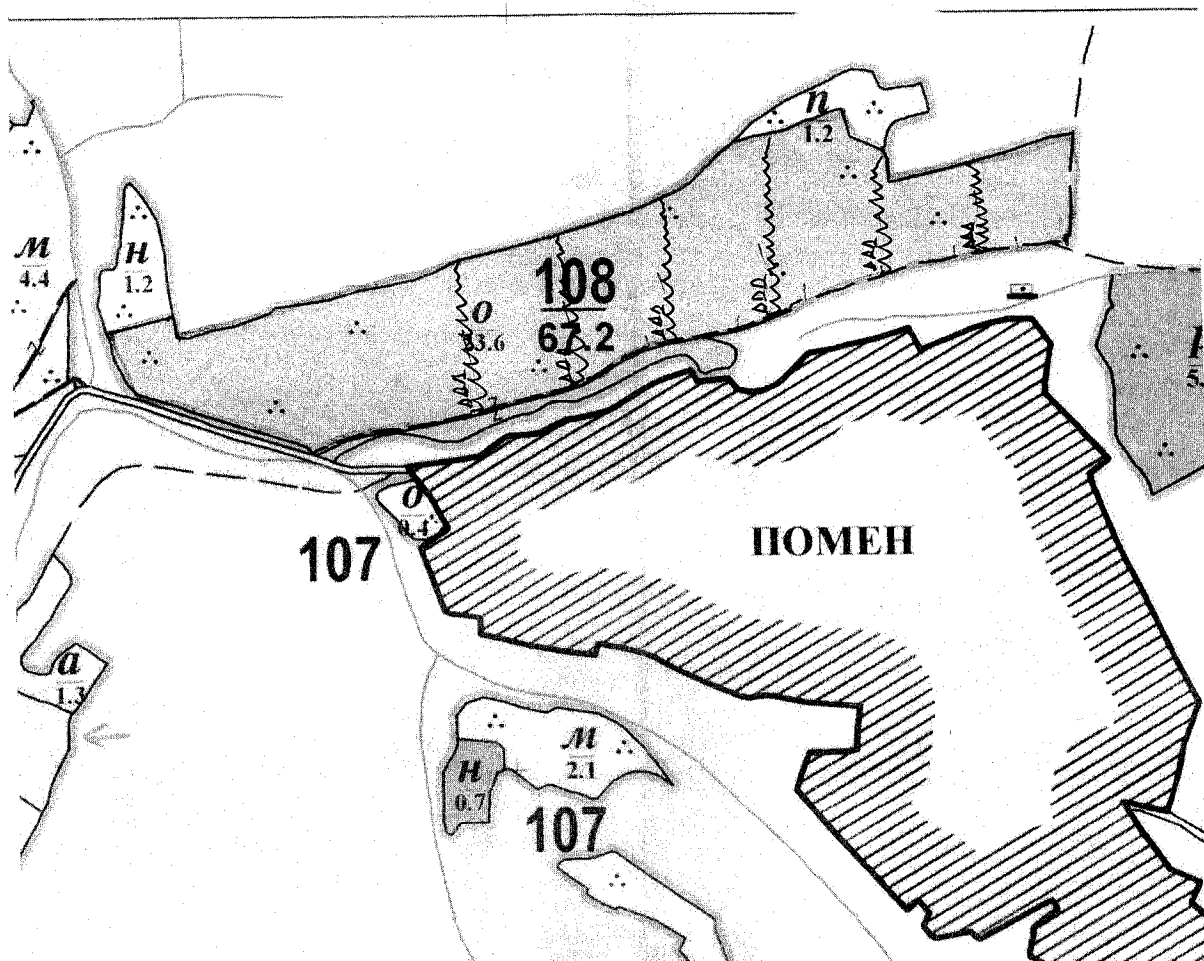
На ТП ДГС/ДЛС...../потъква се само за държавни гори/

Община Две могили; Землище с.Помен ;

имот с (кадастрален идентификатор/КВС) №000033, /потъква се само за недържавни гори/

I. Схема за добива на дървесина от насаждението

ДВЕ МОГИЛИ ГОРКОСТОПАНСКИ УЧАСТ



Легенда:

± ± ± ± ± проектирани коларски вр. извозни пътища

--- съществуващи извозни пътища

== съществуващ автомобилен път

~~~~~ технологична просека

.....

»»»»» проектирани тракторни вр. извозни пътища

▲▲▲▲▲ временен склад

xxxxxxx трасе на въжена линия

==+==+== проектиран автомобилен път

.....

На схемата задължително се нанасят контурите на насаждението/имота, съществуващите и проектирани временни горски пътища, технологичните просеки, просеките за въжени линии, извозни пътища, временни складове както и връзката им със съществуващата автомобилна пътна мрежа.

## II. Характеристика на насаждението

1. Вид на сечта **пробирка**/ интензивност **15 %** , изсичане на подлеса  
Втори вид сеч ..... / интензивност .....%
2. Площ на подотдела **23,6 ха** Размер на сечището **23,6 ха**
3. Състав по план/програма **чб10**, действителен **чб10**
5. Запас на 1 ха: с клони **293 куб.м/ха** , без клони **261 куб. м/ха**.
6. Среден наклон на терена **20** градуса.
7. Очакван добив от маркираната дървесина **612** лежаща маса, куб.м.

| дърв. вид<br>категория | Чб |  |  |  | дърв. вид<br>категория | Чб  |  |  |  |  |  |  |      |
|------------------------|----|--|--|--|------------------------|-----|--|--|--|--|--|--|------|
| едра                   | 4  |  |  |  | дребна                 | 1   |  |  |  |  |  |  | вър- |
| средна                 | 30 |  |  |  | дърва                  | 577 |  |  |  |  |  |  | шина |

8. Наличие и характеристика на подраства преди сечта (състав, възраст, средна височина, % на покритие) .....

9. Средно извозно разстояние **100 м**;

10. Други характеристики на насаждението (*токовища, сватбовища, надлесни дървета, сервитути, защитени територии, Natura 2000, защитени видове описани в доклада за гори с висока консервационна стойност, мъртва дървесина, вододайни зони, биологично разнообразие и др.*) .....

## III. Технологични указания

1. Дървесината в насаждението да се добива при спазване на технологичната схема по т. I
2. Сечта ще се извършва с (моторен трион, ръчно, машини; кастренето на отсечените стъбла се извършва: в сечище, на временен склад) **моторен трион** . **Кастренето ще се извършва в сечището.**
3. Извозът от сечището до временните складове ще се осъществява с **тракторна тяга**  
на (цели стъбла, дълги/къси секции, сортименти, чипс и др.; с влачене по терена, изцяло натоварени) **цели стъбла с влачене по терена**
4. Проектирани нови горски автомобилни пътища съгласно Наредба 5 за строителството в горските територии без промяна на предназначението им: дължина .....м. широчина .....м.
5. Изграждане и ремонт на временни извозни горски пътища:
  - 5.1 Тракторни – допустимо разстояние между тях .....м (не по-малко от 40 м), дължина .....м, широчина 4 м.
  - 5.2 Коларски - разстояние между тях.....м (не по-малко от 40 м), дължина .....м, широчина ... м
6. Просеки за въжени линии: ..... бр.  
допустимо разстояние между просеките ..... м., дължина ..... м., широчина ..... м.
7. Направа на технологични просеки **6 бр.**  
допустимо разстояние между тях **50 м.**, дължина **200 м.**, широчина **3 м.**
8. Изграждане на нови временни складове (бр., площ в ха) **6 бр., 0,3 ха**
9. Мерки за опазване на оставащите на корен дървета, подраства, младиняка и почвата
10. Начини за почистване на сечището **Разхвърляне на отпадъците по цялото сечище**
11. Други указания: **Да се спазват ЗГ и другите поднормативни актове**

Да се изнасят битовите отпадъци от сечището извън горските територии на определените за това места.

12. Всички операции по подготвителните и основните работи да се извършват съгласно изискванията на Правилника за здравословни и безопасни условия на труд в горите и правилата за противопожарна безопасност в горите.

**ЗАПОЗНАТ с технологичния план:** ..... /попълва се след издаването на позволителното за сеч/  
Лицето по чл. 108, ал. 2 от ЗГ, на което е издадено позволително за сеч № .....

/ трите имена, подпис, дата - /

№ и дата на удостоверението за упражняване на лесовъдска практика: .....

### ОСОБЕНИ ПОЛОЖЕНИЯ ПО ПРОВЕЖДАНЕТО НА СЕЧТА

/описва се състоянието на насаждението, какви сечи ще се водят в различните части на нехомогенните насаждения и други особености при провеждането на сечта – окова на оценка на годността на стъблата в %, окова на преценка на интензивността на сечта, възобновителен потенциал, променени или неточни граници на имоти, подпочвени, карти, неопределени части, извършени нарушения преди маркирането, предложения за технологии за добива на дървесината и др./

сечта да се извърши с моторен трион

.....  
.....  
.....  
.....  
.....  
.....  
.....  
.....  
.....  
.....  
.....  
.....  
.....  
.....  
.....  
.....  
.....  
.....  
.....  
.....  
.....  
.....

Приложения: 1 бр. сортиментни ведомости, които са неразделна част от карнет-описа.

Маркираните дървета по настоящия опис са отбелязани в основата с контролни горски марки

както следва:

|       |                                    |                    |
|-------|------------------------------------|--------------------|
| КГМ № | регистриран лесовъд – име, фамилия | ПОДПИС             |
| 0061  | Инж. Нежати Чаушев                 | <i>[Signature]</i> |
|       |                                    |                    |
|       |                                    |                    |

**МАРКИРАЛ** подпис: *[Signature]*, дата: 17.05.2012 г.  
(инж. Нежати Чаушев, лесовъд, частна практика)  
(име, фамилия на маркиращия лесовъд, длъжност, месторабота)

### ОДОБРЕНО ЗА СЕЧ (за държавни и общински гори):

ПОДПИС: *[Signature]*, дата: 17.05.2012 г.  
(инж. Нежати Чаушев, лесовъд, частна практика)  
(име, фамилия, длъжност, месторабота)

№ и дата на удостоверението за упражняване на лесовъдска практика: 1331/23.02.2012 г.

### Съгласуване на семепроизводствено насаждение:


(подпис, име, фамилия и длъжност в Горска селекционна станция гр. ....)

Дата: ..... год

### КАРНЕТ – ОПИС

#### За извършеното маркиране

отглед 108 подотдел о, землище с. Помен



#### ПОПЪЛВА СЕ САМО ЗА НЕДЪРЖАВНИ ГОРИ:

имот № 33 (трайно ограничен на терена) с бяла боя и КГМ 0061

собственост на община Две могили

(физически лиц - име, презиме, фамилия, общинска – община гр./с., юридически лица и др. – име и адрес)

Стопански клас ИК

вид на сечта пробирка, 15 %, изсичане на подлеса

от 2013 год.

горскостопански план

(неуважато се зачертава)

2017 год.

маркиран през

**ДАННИ ПО ГОРСКОСТОПАНСКИ ПЛАН**  
(неуредното се зачертава)

Образец по чл. 50, ал. 10 от НСП

ОТДЕЛ 108, ПОДПОДЕЛ 0, ИМОТ № 33, ПЛОЩ 23,6 ХА

| Състав по дърв. видове | ваз-рост | площ-та | бодн-тет | обем или площ на клоновете | количеството на съхраняващите продукти | Предвидено за сеч |             | лиц на сечта |          |
|------------------------|----------|---------|----------|----------------------------|----------------------------------------|-------------------|-------------|--------------|----------|
|                        |          |         |          |                            |                                        | проц. на с/б.м.   | % от запаса |              |          |
| Ч610                   | 35       | 0,8     | 2        | 6770                       |                                        | 23,6              | 1020        | 15           | пробирка |
| Всичко                 |          |         |          |                            |                                        | 23,6              | 1020        | 15           |          |

Дървесни видове подходящи за месторастенето (бр.десн състав на насаждението):

чр10, 3 бонитет

Забележка

(посочват се различията на таксационните показатели по ДВП от действителните)  
**СОРТИМЕНТИРАНО ПОЛЗВАНЕ ПО ДЪРВЕСНИ ВИДОВЕ**  
(неуредното се зачертава)

| Дървесен вид | Средна височина | площ на сабя | една среща | срещна площ на кубически метри | От нека |       |         |
|--------------|-----------------|--------------|------------|--------------------------------|---------|-------|---------|
|              |                 |              |            |                                | дърва   | отпад | остатък |
| ч6           | 670             | 4            | 30         | 1                              | 577     | 58    |         |
| Всичко       | 670             | 4            | 30         | 1                              | 577     | 58    |         |

По настоящия opis са маркирани 6407 бр. дървета с бяла боя. На височина 1,30м, подлежащите за сеч дървета са отбелязани с бяла боя и ..... знак.

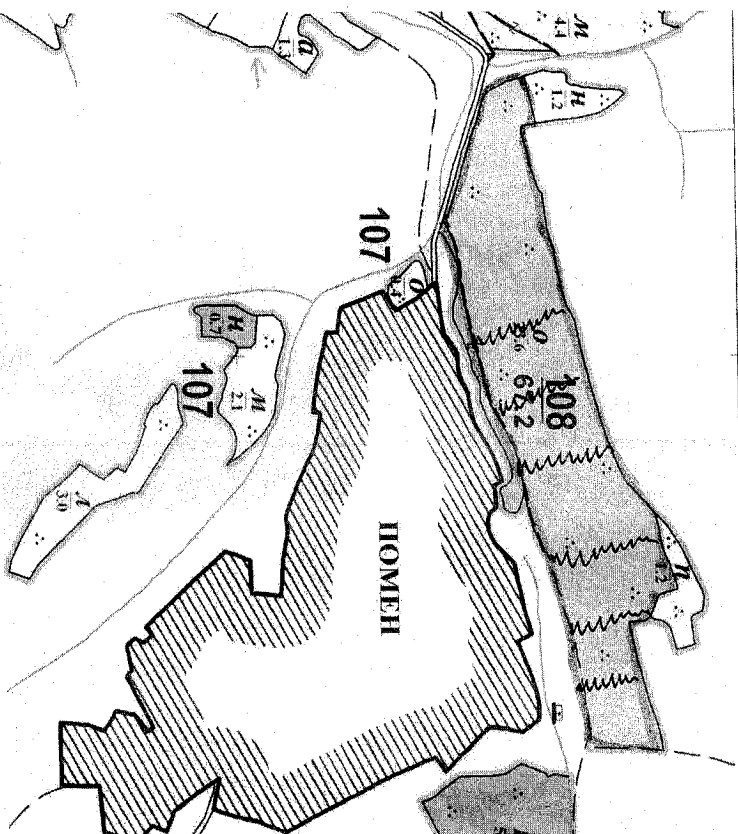
Забележка: .....  
(Тук се дават пояснения и данни за запеките пробни площни – площ, брой, местоположение, начина на отбелязване на останалите на корен запазени единични дървета, когато се извършва цялостно откриване на дървостоя, мъртва дървесина – стовища/лежача и др.)

**СКИЦА НА НАСАЖДЕНИЕТО (КОШИЕ ОТ ГОРСКАТА КАРТА) И**  
**СХЕМА НА ИЗВОЗНИТЕ ПЪТНИЦА**

М 1 : 10 000

Образец по чл. 50, ал. 10 от НСП

**ДВЕ МОГИЛИ ГОРСКОСТОПАНСКИ УЧАСТ**



Легенда:

- [---] проектирани коларски вр извозни пътища
- [---] съществуващи извозни пътища
- [---] съществуващ автомобилен път
- [---] технологична просека
- [---] проектирани тракторни вр извозни пътища
- [---] временен склад
- [---] трасе на възвеш линия
- [---] проектиран автомобилен път

На схемата заължително се нанесат контурите на насаждението/кмота, съществуващите и проектирани временни горски пътища, технологичните просеки, просеките за възвеш линии, извозни пътища, временни складиране както и връзката им със съществуващата автомобилна пътна мрежа.

**С О Р Т И М Е Н Т Н А    В Е Д О М О С Т**

за изчисляване на обема и категориите на маркираната дървесина в пътни куб.м.  
 Наредбата за сечите в горите  
 Маркирано: 2017 г.  
 Вид сеч: пробировка 15%

Община: Две могили, Землище: Помен , Отдел: 108 , Подотдел: 0 , Имот: 33  
 Собственост на общ. Две могили  
 Образец по чл. 50, ал 11  
 Наредбата за сечите в горите  
 Маркирано: 2017 г.  
 Вид сеч: пробировка 15%  
 Д. вид: чер бор-кул.  
 Ср. диаметър: 12 см.  
 Ср. височина: 11.0 м.  
 Ср. дължина на короната в % 20  
 Височинен разред: 14

| 1                                                                                                                                                                                                                                                                                                                      | 2  | 3    | 4     | 5      | 6 | 7 | 8 | 9 | 10   | 11   | 12   | 13   | 14   | 15    | 16   | 17     | 18   | 19   | 20     | 21 | 22   | 23    | 24    | 25     | ВСИЧКО |   | И     |
|------------------------------------------------------------------------------------------------------------------------------------------------------------------------------------------------------------------------------------------------------------------------------------------------------------------------|----|------|-------|--------|---|---|---|---|------|------|------|------|------|-------|------|--------|------|------|--------|----|------|-------|-------|--------|--------|---|-------|
|                                                                                                                                                                                                                                                                                                                        |    |      |       |        |   |   |   |   |      |      |      |      |      |       |      |        |      |      |        |    |      |       |       |        | К      | Л |       |
| БРОЙ СЪБЪЛА ОБЕМ НА СЪБЪЛА ЕДРА СТРОИТЕЛНА ДЪРВЕСИНА-КУБ.М СРЕДНА СТРОИТ. ДЪРВЕСИНА-КУБ.М ДРЕВНА ОБЩО СТР. ДЪРВА- ОБЩО ДЪРВА                                                                                                                                                                                           |    |      |       |        |   |   |   |   |      |      |      |      |      |       |      |        |      |      |        |    |      |       |       |        |        |   |       |
| Д. Годни Негод. Годни Негодни Ia-клас I-клас II-клас III-клас IV-клас V-клас VI-клас VII-клас VIII-клас IX-клас X-клас XI-клас XII-клас XIII-клас XIV-клас XV-клас XVI-клас XVII-клас XVIII-клас XIX-клас XX-клас XXI-клас XXII-клас XXIII-клас XXIV-клас XXV-клас XXVI-клас XXVII-клас XXVIII-клас XXIX-клас XXX-клас |    |      |       |        |   |   |   |   |      |      |      |      |      |       |      |        |      |      |        |    |      |       |       |        |        |   |       |
| 8                                                                                                                                                                                                                                                                                                                      | -  | 642  | -     | 17.98  | - | - | - | - | -    | -    | -    | -    | -    | -     | -    | 17.98  | -    | -    | 17.98  | -  | 0.90 | 1.44  | 2.34  | 20.32  | -      | - | 2.34  |
| 10                                                                                                                                                                                                                                                                                                                     | -  | 1526 | -     | 73.25  | - | - | - | - | -    | -    | -    | -    | -    | -     | -    | 73.25  | -    | -    | 73.25  | -  | 3.66 | 5.86  | 9.52  | 82.77  | -      | - | 9.52  |
| 12                                                                                                                                                                                                                                                                                                                     | -  | 1849 | -     | 136.83 | - | - | - | - | -    | -    | -    | -    | -    | -     | -    | 136.83 | -    | -    | 136.83 | -  | 6.84 | 10.95 | 17.79 | 154.62 | -      | - | 17.79 |
| 14                                                                                                                                                                                                                                                                                                                     | 71 | 1070 | 7.53  | 113.42 | - | - | - | - | -    | 3.34 | 2.20 | 5.54 | 0.57 | 6.11  | 0.14 | 113.56 | 0.14 | 1.14 | 120.95 | -  | 6.05 | 9.68  | 15.73 | 136.68 | -      | - | 15.73 |
| 16                                                                                                                                                                                                                                                                                                                     | 90 | 513  | 13.05 | 74.39  | - | - | - | - | -    | 6.75 | 3.24 | 9.99 | 0.81 | 10.80 | 0.18 | 74.57  | 0.09 | 1.98 | 87.44  | -  | 4.37 | 7.00  | 11.37 | 98.81  | -      | - | 11.37 |
| 18                                                                                                                                                                                                                                                                                                                     | 47 | 295  | 8.93  | 56.05  | - | - | - | - | 3.76 | 1.88 | 0.94 | 6.58 | -    | 6.58  | 0.47 | 56.52  | 0.47 | 1.41 | 64.98  | -  | 3.25 | 5.20  | 8.45  | 73.43  | -      | - | 8.45  |
| 20                                                                                                                                                                                                                                                                                                                     | 26 | 150  | 6.50  | 37.50  | - | - | - | - | 2.60 | 1.56 | 0.78 | 4.94 | -    | 4.94  | 0.26 | 37.76  | 0.26 | 1.04 | 44.00  | -  | 2.20 | 3.52  | 5.72  | 49.72  | -      | - | 5.72  |
| 22                                                                                                                                                                                                                                                                                                                     | 15 | 64   | 4.65  | 19.84  | - | - | - | - | 1.80 | 0.60 | 0.15 | 1.80 | -    | 3.60  | 0.15 | 19.99  | 0.15 | 0.75 | 24.49  | -  | 1.22 | 1.96  | 3.18  | 27.67  | -      | - | 3.18  |
| 24                                                                                                                                                                                                                                                                                                                     | 6  | 24   | 2.28  | 9.12   | - | - | - | - | 1.02 | 0.48 | 0.24 | 0.72 | -    | 1.74  | 0.12 | 9.24   | 0.06 | 0.36 | 11.40  | -  | 0.57 | 0.91  | 1.48  | 12.88  | -      | - | 1.48  |
| 26                                                                                                                                                                                                                                                                                                                     | 2  | 12   | 0.92  | 5.52   | - | - | - | - | 0.48 | 0.14 | 0.10 | 0.24 | -    | 0.72  | 0.02 | 5.54   | 0.02 | 0.16 | 6.44   | -  | 0.32 | 0.52  | 0.84  | 7.28   | -      | - | 0.84  |
| 28                                                                                                                                                                                                                                                                                                                     | 1  | 3    | 0.56  | 1.68   | - | - | - | - | 0.37 | 0.07 | -    | 0.07 | -    | 0.44  | 0.01 | 1.69   | 0.01 | 0.10 | 2.24   | -  | 0.11 | 0.18  | 0.29  | 2.53   | -      | - | 0.29  |
| 30                                                                                                                                                                                                                                                                                                                     | -  | 1    | -     | 0.66   | - | - | - | - | -    | -    | -    | -    | -    | -     | -    | 0.66   | -    | -    | 0.66   | -  | 0.03 | 0.05  | 0.08  | 0.74   | -      | - | 0.08  |
| Общо за маркираната площ 23.60 ха.                                                                                                                                                                                                                                                                                     |    |      |       |        |   |   |   |   |      |      |      |      |      |       |      |        |      |      |        |    |      |       |       |        |        |   |       |
| 258 6149 44.42 546.24                                                                                                                                                                                                                                                                                                  |    |      |       |        |   |   |   |   |      |      |      |      |      |       |      |        |      |      |        |    |      |       |       |        |        |   |       |
| Общо за цялата площ 23.6 ха.                                                                                                                                                                                                                                                                                           |    |      |       |        |   |   |   |   |      |      |      |      |      |       |      |        |      |      |        |    |      |       |       |        |        |   |       |
| 258 6149 44.42 546.24                                                                                                                                                                                                                                                                                                  |    |      |       |        |   |   |   |   |      |      |      |      |      |       |      |        |      |      |        |    |      |       |       |        |        |   |       |

| РЕКЛАПИЦИ                                               |    |     |   |    |   |    |     |    |    | ЯПЪЛНИ КУБИЧЕСКИ МЕТРИ |    |    |    |    |    |    |    |    |    |          |    |    |    |    |    |    |    |    |    |  |
|---------------------------------------------------------|----|-----|---|----|---|----|-----|----|----|------------------------|----|----|----|----|----|----|----|----|----|----------|----|----|----|----|----|----|----|----|----|--|
| 1                                                       | 2  | 3   | 4 | 5  | 6 | 7  | 8   | 9  | 10 | 11                     | 12 | 13 | 14 | 15 | 16 | 17 | 18 | 19 | 20 | 21       | 22 | 23 | 24 | 25 | 26 | 27 | 28 | 29 | 30 |  |
| ЦЕНТРАЛНИ СТЕПЕНИ НА ДЕВЕЛИНА-СМ. СРЕДНИ ВИСОЧИНИ-МЕТРИ |    |     |   |    |   |    |     |    |    | СТОЯЩА С КЛОНИ         |    |    |    |    |    |    |    |    |    | ДЪРВА    |    |    |    |    |    |    |    |    |    |  |
| диам. по Вайзе                                          |    |     |   |    |   |    |     |    |    | диам. I                |    |    |    |    |    |    |    |    |    | диам. II |    |    |    |    |    |    |    |    |    |  |
| 11.0                                                    | 14 | 670 | 4 | 30 | 1 | 35 | 577 | 47 | 11 |                        |    |    |    |    |    |    |    |    |    |          |    |    |    |    |    |    |    |    |    |  |
| 12                                                      |    |     |   |    |   |    |     |    |    |                        |    |    |    |    |    |    |    |    |    |          |    |    |    |    |    |    |    |    |    |  |

Забележка:

Маркирал: .....  
 инж. Нежади Чаушев (подпис)  
 удостоверени за лесов. практика №1331

Дата: 19 Април 2017 год.