

Изготвил: В.....

инж. Нежати Чаушев

/име, фамилия/ подпис:

дата: 17.05.2017г.

№ и дата на удостоверение за упражняване на лесовъдска практика: 1331/23.02.2012 г.

Образец по чл. 53, ал. 5 от НСГ

Одобрил: В.....

инж. Нежати Чаушев

име, фамилия/ подпис:

дата: 17.05.2017г.

№ и дата на удостоверение за упражняване на лесовъдска практика: 1331/23.02.2012 г.

ТЕХНОЛОГИЧЕН ПЛАН №

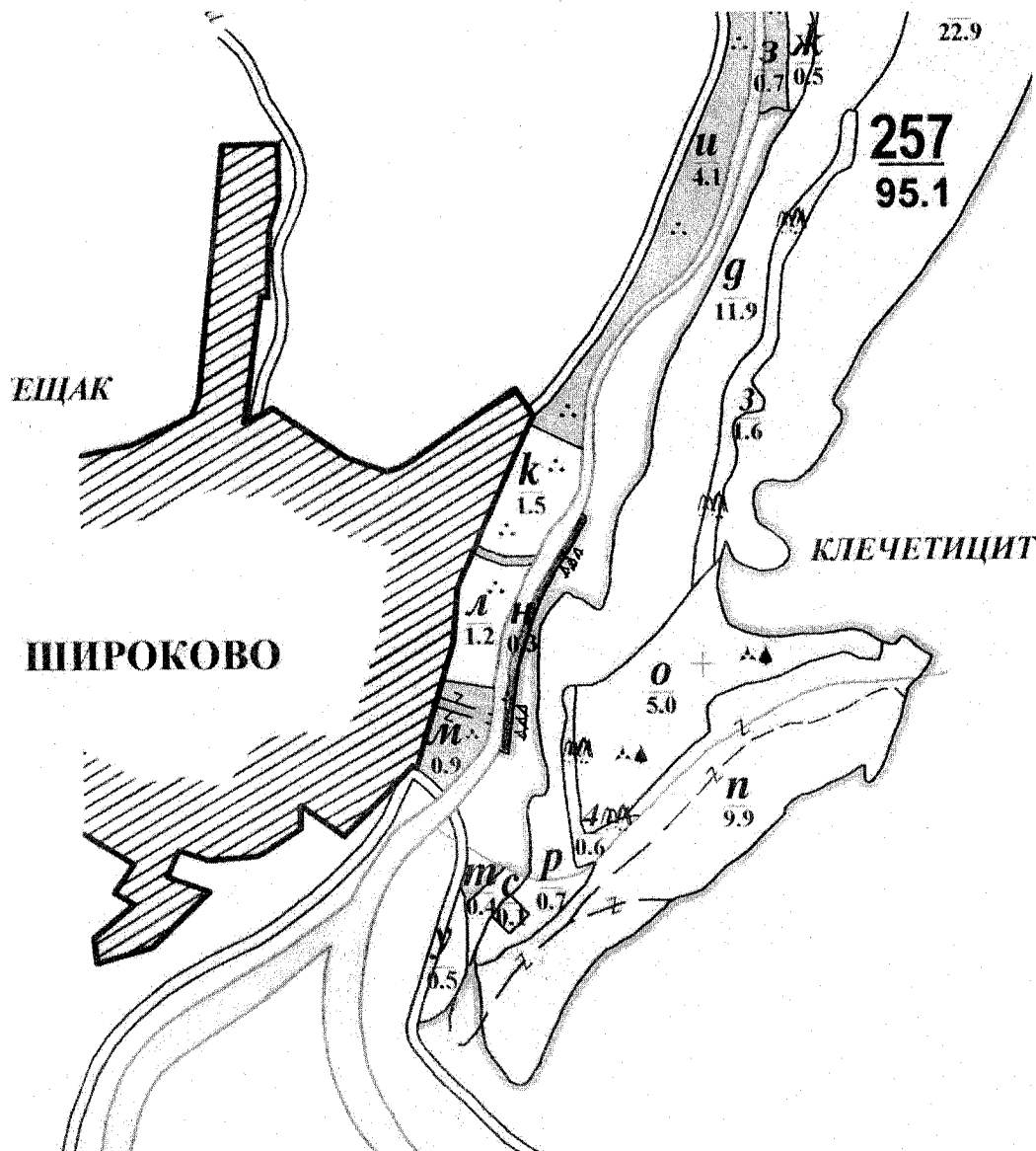
За добив на дървесина от отдел **257** подотдел **н**

На ТП ДГС/ДЛС...../потъква се само за държавни гори/

Община **Две могили**; Землище **с. Широково**;

имот с (кадастрален идентификатор/КВС) № **50**, /потъква се само за недържавни гори/

I. Схема за добива на дървесина от насаждението



Легенда:

±±±± проектирани коларски вр. извозни пътища

----- съществуващи извозни пътища

===== съществуващ автомобилен път

~~~~~ технологична просека

.....

»»»» проектирани тракторни вр. извозни пътища

▲▲▲ временен склад

xxxxxx трасе на въжена линия

==+==+== проектиран автомобилен път

.....

На схемата задължително се нанасят контурите на насаждението/имота, съществуващите и проектирани временни горски пътища, технологичните просеки, просеките за въжени линии, извозни пътища, временни складове както и връзката им със съществуващата автомобилна пътна мрежа.

## II. Характеристика на насаждението

1. Вид на сечта **гола**/ интензивност **100 %** ,

Втори вид сеч ..... / интензивност .....%

2. Площ на подотдела **0,3 ха** Размер на сечището **0,3 ха**

3. Състав по план/програма **и21410**, действителен **и21410**

5. Запас на 1 ха: с клони **267** куб.м/ха , без клони **233** куб. м/ха.

6. Среден наклон на терена **2** градуса.

7. Очакван добив от маркираната дървесина **150** лежаща маса, куб.м.

| дърв. вид категория | Тп |  |  |  |  | дърв. вид категория | Тп  |  |  |  |  |  |         |
|---------------------|----|--|--|--|--|---------------------|-----|--|--|--|--|--|---------|
| едра                | 34 |  |  |  |  | дребна              | 9   |  |  |  |  |  | вършина |
| средна              |    |  |  |  |  | дърва               | 107 |  |  |  |  |  |         |

8. Наличие и характеристика на подраста преди сечта (състав, възраст, средна височина, % на покритие) .....

9. Средно извозно разстояние **100 м**;

10. Други характеристики на насаждението (*токовица, сватбовица, надлесни дървета, сервитути, защитени територии, Natura 2000, защитени видове описани в доклада за гори с висока консервационна стойност, мъртва дървесина, вододайни зони, биологично разнообразие и др.*) .....

## III. Технологични указания

1. Дървесината в насаждението да се добива при спазване на технологичната схема по т. I

2. Сечта ще се извършва с (моторен трион, ръчно, машини; кастренето на отсечените стъбла се извършва: в сечище, на временен склад) **моторен трион . Кастренето ще се извършва в сечището.**

3. Извозът от сечището до временните складове ще се осъществява с **тракторна тяга** на (цели стъбла, дълги/къси секции, сортименти, чипс и др.; с влачене по терена, изцяло натоварени)**цели стъбла с влачене по терена**

4. Проектирани нови горски автомобилни пътища съгласно Наредба 5 за строителството в горските територии без промяна на предназначението им: дължина .....м. широчина .....м.

5. Изграждане и ремонт на временни извозни горски пътища:

5.1 Тракторни – допустимо разстояние между тях .....м (не по-малко от 40 м), дължина .....м, широчина 4 м.

5.2 Коларски - разстояние между тях.....м (не по-малко от 40 м), дължина .....м, широчина ... м

6. Просеки за въжени линии: ..... бр.

допустимо разстояние между просеките ..... м., дължина ..... м., широчина ..... м.

7. Направа на технологични просеки ... бр.

допустимо разстояние между тях **50 м.**, дължина ... м., широчина **3 м.**

8. Изграждане на нови временни складове (бр., площ в ха) **2 бр., 0,1 ха**

9. Мерки за опазване на оставащите на корен дървета, подраста, младияка и почвата

10. Начини за почистване на сечището **Разхвърляне на отпадъците по цялото сечище**

11. Други указания: **Да се спазват ЗГ и другите поднормативни актове**

Да се изнасят битовите отпадъци от сечището извън горските територии на определените за това места.

12. Всички операции по подготвителните и основните работи да се извършват съгласно изискванията на Правилника за здравословни и безопасни условия на труд в горите и правилата за противопожарна безопасност в горите.

**ЗАПОЗНАТ с технологичния план:** ...../попълва се след издаването на разрешителното за сеч/  
Лицето по чл. 108, ал. 2 от ЗГ, на което е издадено разрешително за сеч № .....

/ грите имена, подпис, дата - /

№ и дата на удостоверението за упражняване на лесовъдска практика: .....


**ОСОБЕНИ ПОЛОЖЕНИЯ ПО ПРОВЕЖДАНЕТО НА СЕЧТА**


описва се състоянието на насаждението, какви сечи ще се водят в различните части на нехомогенните насаждения и други особености при провеждането на сечта – оковерна оценка на големостта на стъблата в %, оковерна преценка на интензивността на сечта, възобновителен потенциал, променени или неточни граници на имоти, подготвени карти, неутравени пътища, неусвоими, нелесопригодни части, извършени нарушения преди маркирането, предложения за технология за добива на дървесината и др./

**сечта да се извърши с моторен трион**


.....  
 .....  
 .....  
 .....  
 .....  
 .....  
 .....  
 .....  
 .....  
 .....  
 .....

Приложени: 1 бр. сортиментни ведомости, които са неразделна част от карнет-описа.  
 Маркираните дървета по настоящия опис са отбелязани в основата с контролни горски марки както следва:

| КГМ № | регистриран лесовъд – имс, фамилия | ПОДПИС                                                                                |
|-------|------------------------------------|---------------------------------------------------------------------------------------|
| 0061  | Инж. Нежати Чаушев                 |  |
|       |                                    |                                                                                       |
|       |                                    |                                                                                       |
|       |                                    |                                                                                       |

**МАРКИРА. I** подпис:  ....., дата: 17.05.2017г.  
 (инж. Нежати Чаушев, лесовъд, частна практика)  
 (име, фамилия на маркирания лесовъд, длъжност, месторабота)

**ОДОБРЕНО ЗА СЕЧ (за държавни и общински гори):**

ПОДПИС:  ....., дата: 17.05.2017г.  
 (инж. Нежати Чаушев, лесовъд, частна практика)  
 (име, фамилия, длъжност, месторабота)

№ и дата на удостоверение за упражняване на лесовъдска практика: 1331/23.02.2012 г.

**Съгласуване на семепроизводствено насаждение:**

(подпис, име, фамилия и длъжност в Горска семеконтролна станция гр. ....)  
 Дата: ..... год.

**КАРНЕТ – ОПИС**


За извършеното маркиране

отдел 257 подотдел н, землище с. Широково

**ПОПЪЛВА СЕ САМО ЗА ДЪРЖАВНИ ГОРИ:**

ДПС/ДПС ..... държавно предприятие

ГСУ .....



**ПОПЪЛВА СЕ САМО ЗА НЕДЪРЖАВНИ ГОРИ:**

имот № 50 (грайно ограничен на терена) с бяла боя и КГМ 0061

собственост на община Две могили

(физически лице – име, презиме, фамилия, община гр.с., юридическа лица и др. – име и адрес)

СТОПАНСКИ КЛАС Т

ВИД НА СЕЧТА ГОЛА, 100 %

горскостопански план  
 (неуложното се зачертава)

от 2013 год.

маркиран през

2017 год.

**Образец по чл. 50, вл. 10 от НСТ**  
**ДАННИ ПО ГОРСКОСТОПАНСКИ ПЛАН**  
(неотрижното се зачертава)

Отдел **257** Подотдел **н**, имот № **50**, площ **0,3** ха

| Състава по дърв. видове | вис. метри | пл. метри  | бонитет  | обем на дърв. с клони | количество на обхващащия подмет | остатък на площ |            | Предвиждано за сеч |             |
|-------------------------|------------|------------|----------|-----------------------|---------------------------------|-----------------|------------|--------------------|-------------|
|                         |            |            |          |                       |                                 | мощност         | към м.к.м. | ст. височина       | % от запас  |
| <b>И21410</b>           | <b>16</b>  | <b>0,6</b> | <b>1</b> | <b>80</b>             | <b>0,3</b>                      | <b>80</b>       | <b>100</b> |                    | <b>ГОЛА</b> |
| <b>Всичко</b>           |            |            |          |                       | <b>0,3</b>                      | <b>80</b>       | <b>100</b> |                    |             |

Дървесни видове подходящи за месторастенето (бъдещ състав на насаждението):

**И21410, 1 бонитет**

Забележка

(посочват се разликите на таксационните показатели по дърв. от дървостойниците)  
**СОРТИМЕНТИРАНО ПОЛЪВАНЕ ПО ДЪРВЕСНИ ВИДОВЕ**  
(неотрижното се зачертава)

| Дървесен вид  | Сточна маса |           | От неск. |          |            |           |
|---------------|-------------|-----------|----------|----------|------------|-----------|
|               | маса        | едра      | средна   | дървина  | дърва      | отпад     |
| <b>тп</b>     | <b>160</b>  | <b>34</b> |          | <b>9</b> | <b>107</b> | <b>10</b> |
| <b>Всичко</b> | <b>160</b>  | <b>34</b> |          | <b>9</b> | <b>107</b> | <b>10</b> |

По настоящия опис са маркирани **59 бр.** дървета с бяла боя. На височина **1,30м.** подлежащите за сеч дървета са отбелязани с **бяла боя** и ..... знак.

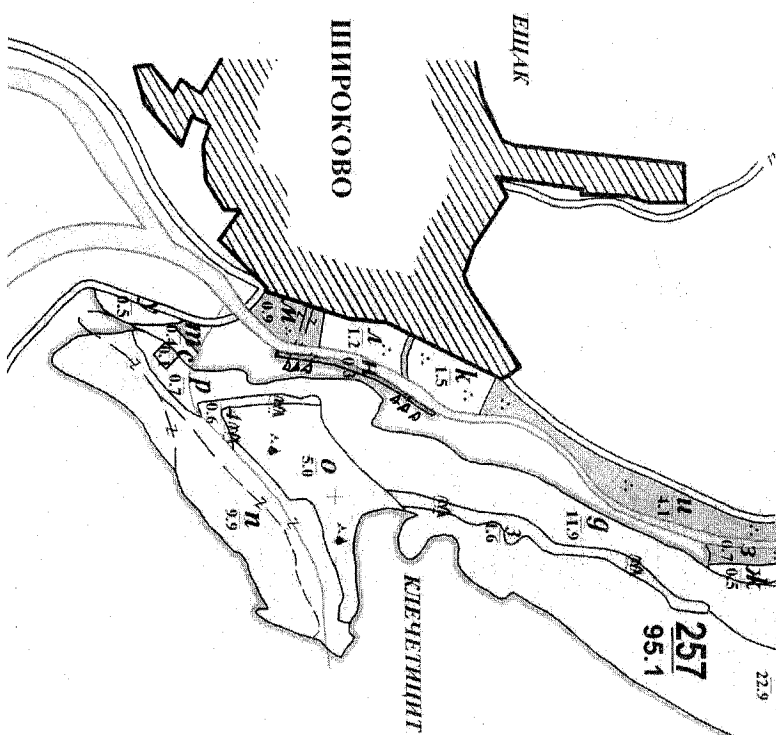
Покънения и дивни за заложникте пробни площи – площ, брой, местоположение, начина на отбелязване на оставящите на корен завязващи единични дървета, когато се извършва цялостно отсичане на дървостоя, мъртва дървесина – сточна/лежаща и др.)

(Тук се дават)

**Образец по чл. 50, вл. 10 от НСТ**  
**СКИПА НА НАСАЖДЕНИЕТО (КОПИЕ ОТ ГОРСКАТА КАРТА) И**

**СХЕМА НА ИЗВОЗНИТЕ ПЪТНИЦА**

М 1 : 10 000



Легенда:

- |       |                                         |        |                                          |
|-------|-----------------------------------------|--------|------------------------------------------|
| ±±±±± | проектирани коларски вр. извозни пътища | ⇒⇒⇒⇒⇒  | проектирани тракторни вр. извозни пътища |
| ----- | съществуващи извозни пътища             | ▲▲▲    | временен склад                           |
| ===== | съществуващи автомобилни път            | XXXXXX | трапе на въжена линия                    |
| ~~~~~ | технологична просека                    | +=+=+  | проектиран автомобилен път               |

На схемата задължително се нанасят контурите на насаждението/имота, съществуващите и проектирани въжени горски пътища, технологичните просеки, просеките за въжени линии, извозни пътища, временни складове както и връзката им със съществуващата автомобилна пътна мрежа.

Образец по чл. 50, ал 11  
Наредбата за сечите в горите  
Маркирано: 2017 г.  
Вид сеч: гола 100%

СОРТИМЕНТНА ВЕДОМОСТ  
за изчисляване на обема и категориите на маркираната дървесина в плътни куб.м.  
Община: Две могили, Землище: Широково, Отдел: 257, Подотдел: 50, Имот: 50  
Собственост на общ. Две могили

| Д. Годни                 | Негод. | 3        | 4    | 5     | 6 | 7    | 8    | 9     | 10   | 11   | 12 | 13   | 14   | 15   | 16   | 17    | 18   | 19   | 20    | 21     | 22   | 23   | 24   | 25     | СТОЯЩО с клони |                                                                                                                           |       |      |      |        |       |         |      |        |  |
|--------------------------|--------|----------|------|-------|---|------|------|-------|------|------|----|------|------|------|------|-------|------|------|-------|--------|------|------|------|--------|----------------|---------------------------------------------------------------------------------------------------------------------------|-------|------|------|--------|-------|---------|------|--------|--|
|                          |        |          |      |       |   |      |      |       |      |      |    |      |      |      |      |       |      |      |       |        |      |      |      |        |                | БРОЙ СЪБЛА ОБЕМ НА СЪБЛА ЕДРА СТРОИТЕЛНА ДЪРВЕСИНА-куб.м СРЕДНА СТРОИТ. ДЪРВЕСИНА-куб.м ДРЕВНА ОБЩО СТР. Дърва- ОбщоДърва | Отпад | Кора | Кора | Дребна | Дърва | Вършина | Общо |        |  |
| 32                       | 1      | -        | -    | 0.78  | - | -    | -    | -     | -    | -    | -  | -    | -    | -    | -    | 0.78  | -    | -    | 0.78  | 0.05   | 0.02 | 0.01 | 0.08 | 0.86   |                |                                                                                                                           |       |      |      |        |       |         |      |        |  |
| 38                       | 2      | 4        | 2.30 | 4.60  | - | 1.12 | 0.96 | 2.08  | 0.12 | 0.08 | -  | 0.20 | 0.02 | 2.30 | -    | 4.60  | -    | -    | 6.90  | 0.41   | 0.21 | 0.07 | 0.69 | 7.59   |                |                                                                                                                           |       |      |      |        |       |         |      |        |  |
| 40                       | 2      | -        | -    | 2.56  | - | -    | -    | -     | -    | -    | -  | -    | -    | -    | -    | 2.56  | -    | -    | 2.56  | 0.15   | 0.08 | 0.03 | 0.26 | 2.82   |                |                                                                                                                           |       |      |      |        |       |         |      |        |  |
| 42                       | 1      | -        | -    | 1.43  | - | -    | -    | -     | -    | -    | -  | -    | -    | -    | -    | 1.43  | -    | -    | 1.43  | 0.09   | 0.04 | 0.01 | 0.14 | 1.57   |                |                                                                                                                           |       |      |      |        |       |         |      |        |  |
| 44                       | 2      | 3        | 3.16 | 4.74  | - | 2.00 | 1.00 | 3.00  | -    | 0.14 | -  | 0.14 | 0.02 | 3.16 | -    | 4.74  | -    | -    | 7.90  | 0.47   | 0.24 | 0.08 | 0.79 | 8.69   |                |                                                                                                                           |       |      |      |        |       |         |      |        |  |
| 46                       | 1      | 3        | 2.11 | 6.33  | - | 1.73 | 0.28 | 2.01  | -    | -    | -  | -    | -    | 2.01 | 0.06 | 6.27  | 0.16 | -    | 8.44  | 0.51   | 0.25 | 0.08 | 0.84 | 9.28   |                |                                                                                                                           |       |      |      |        |       |         |      |        |  |
| 48                       | 2      | 2        | 4.63 | 4.63  | - | 3.90 | 0.51 | 4.41  | -    | -    | -  | -    | -    | 4.41 | 0.12 | 4.65  | 0.20 | -    | 9.26  | 0.56   | 0.28 | 0.09 | 0.93 | 10.19  |                |                                                                                                                           |       |      |      |        |       |         |      |        |  |
| 50                       | 3      | 12       | 7.59 | 30.36 | - | 6.54 | 0.69 | 7.23  | -    | -    | -  | -    | -    | 7.23 | 0.18 | 29.82 | 0.90 | -    | 37.95 | 2.28   | 1.14 | 0.38 | 3.80 | 41.75  |                |                                                                                                                           |       |      |      |        |       |         |      |        |  |
| 52                       | 1      | 6        | 2.75 | 16.50 | - | 2.43 | 0.18 | 2.61  | -    | -    | -  | -    | -    | 2.61 | 0.07 | 16.15 | 0.49 | -    | 19.25 | 1.16   | 0.58 | 0.19 | 1.93 | 21.18  |                |                                                                                                                           |       |      |      |        |       |         |      |        |  |
| 54                       | 1      | 3        | 2.99 | 8.97  | - | 2.70 | 0.14 | 2.84  | -    | -    | -  | -    | -    | 2.84 | 0.07 | 8.80  | 0.32 | -    | 11.96 | 0.72   | 0.36 | 0.12 | 1.20 | 13.16  |                |                                                                                                                           |       |      |      |        |       |         |      |        |  |
| 56                       | 2      | 4        | 6.49 | 12.98 | - | 5.91 | 0.27 | 6.18  | -    | -    | -  | -    | -    | 6.18 | 0.14 | 12.78 | 0.51 | -    | 19.47 | 1.17   | 0.58 | 0.19 | 1.94 | 21.41  |                |                                                                                                                           |       |      |      |        |       |         |      |        |  |
| 58                       | 1      | -        | -    | 3.51  | - | -    | -    | -     | -    | -    | -  | -    | -    | -    | -    | 3.42  | 0.09 | -    | 3.51  | 0.21   | 0.11 | 0.04 | 0.36 | 3.87   |                |                                                                                                                           |       |      |      |        |       |         |      |        |  |
| 60                       | 1      | 2        | 3.74 | 7.50  | - | 3.48 | 0.03 | 3.51  | -    | -    | -  | -    | -    | 3.51 | 0.13 | 7.42  | 0.31 | -    | 11.24 | 0.67   | 0.34 | 0.11 | 1.12 | 12.36  |                |                                                                                                                           |       |      |      |        |       |         |      |        |  |
| Общо за маркираната площ |        | 0.30 ха. |      | 29.81 |   | 4.06 |      | 33.87 |      | 0.12 |    | 0.22 |      | 0.34 |      | 34.25 |      | 0.77 |       | 103.42 |      | 2.98 |      | 140.65 |                | 8.45                                                                                                                      |       | 4.23 |      | 1.40   |       | 14.08   |      | 154.73 |  |
| Общо за цялата площ      |        | 0.3 ха.  |      | 29.81 |   | 4.06 |      | 33.87 |      | 0.12 |    | 0.22 |      | 0.34 |      | 34.25 |      | 0.77 |       | 103.42 |      | 2.98 |      | 140.65 |                | 8.45                                                                                                                      |       | 4.23 |      | 1.40   |       | 14.08   |      | 154.73 |  |

Забележка: Р Е К А П И Т У Л А Ц И Я плътни кубически метри

|                |              |                |                |                |            |         |       |
|----------------|--------------|----------------|----------------|----------------|------------|---------|-------|
| Стояща с клони | Едра строит. | Средна строит. | Дребна строит. | Всичко строит. | Дърва общо | Вършина | Отпад |
| 160            | 34           | -              | 9              | 43             | 107        | 2       | 8     |
| 30.0           | 22           |                |                |                |            |         |       |

Маркирал: .....  
инж. Нежажд Чаушев (подпис)  
установяване на лесов. практика №1331

Дата: 19/Април 2017 год.