

Изготвил:.....

инж. Нежати Чаушев

/име, фамилия, / подпис:.....

дата: 17.05.2017г.....

№ и дата на удостоверение за упражняване на лесовъдска практика: 1331/23.02.2012 г.

Образец по чл. 53, ал. 1 от ЛЗ

Одобрил:.....

инж. Нежати Чаушев

име, фамилия, / подпис:.....

дата: 17.05.2017г.....

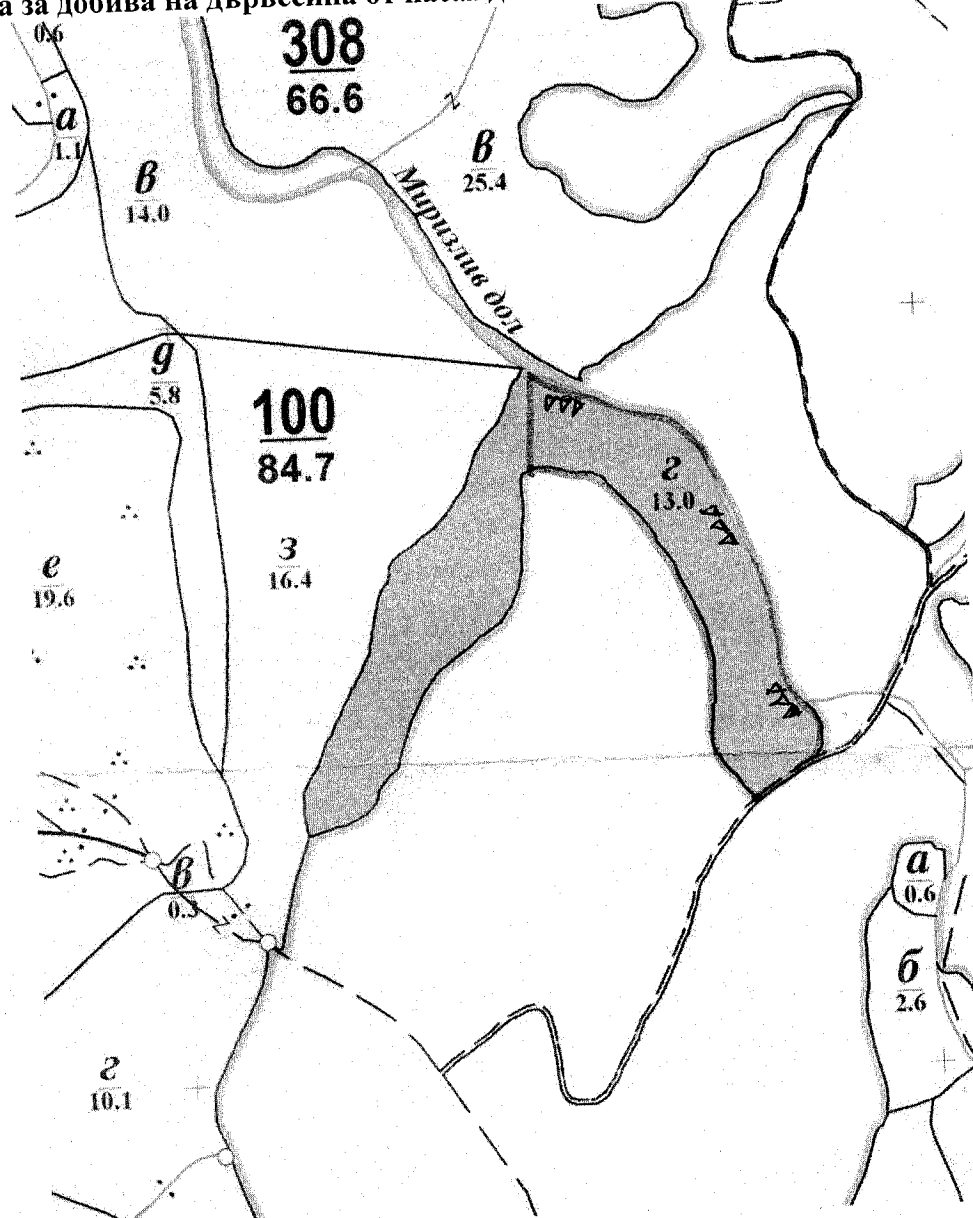
№ и дата на удостоверение за упражняване на лесовъдска практика: 1331/23.02.2012 г.

ТЕХНОЛОГИЧЕН ПЛАН №

За добив на дървесина от отдел 100 подотдел г
На ТП ДГС/ДЛС...../потъла се само за държавни гори/

Община Две могили; Землище с. Могилно;
имот с (кадастрален идентификатор/КВС) №000314, /потъла се само за недържавни гори/

I. Схема за добива на дървесина от насаждението



Легенда:

- ±±±± проектирани коларски вр. извозни пътища
- съществуващи извозни пътища
- ===== съществуващ автомобилен път
- ~~~~~ технологична просека
-

- »»»» проектирани тракторни вр. извозни пътища
- ▲▲▲ временен склад
- xxxxxx трасе на въжена линия
- +=+= проектиран автомобилен път
-

На схемата задължително се нанасят контурите на насаждението/имота, съществуващите и проектирани временни горски пътища, технологичните просеки, просеките за въжени линии, извозни пътища, временни складове както и връзката им със съществуващата автомобилна пътна мрежа.

1. Вид на сечта **гола**/ интензивност **100 %**

Втори вид сеч/ интензивност%

2. Площ на подотдела **13,0 ха** Размер на сечището **6,5 ха**

3. Състав по план/програма **ак10**, действителен **ак10**

5. Запас на 1 ха: с клони **109 куб.м/ха**, без клони **99 куб. м/ха**.

6. Среден наклон на терена **25 градуса**.

7. Очакван добив от маркираната дървесина **747** лежача маса, куб.м.

дърв. вид категория	Ак					дърв. вид категория	Ак						
едра	2					древна	11					вър-	
средна	73					дърва	661					шина	

8. Наличие и характеристика на подраста преди сечта (състав, възраст, средна височина, % на покритие)

9. Средно извозно разстояние **100 м**;

10. Други характеристики на насаждението (*токовища, сватбовища, надлесни дървета, сервитути, защитени територии, Натура 2000, защитени видове описани в доклада за гори с висока консервационна стойност, мъртва дървесина, вододайни зони, биологично разнообразие и др.*)

III. Технологични указания

1. Дървесината в насаждението да се добива при спазване на технологичната схема по т. I

2. Сечта ще се извършва с (моторен трион, ръчно, машини; кастренето на отсечените стъбла се извършва: в сечище, на временен склад) **моторен трион** . **Кастренето ще се извършва в сечището.**

3. Извозът от сечището до временните складове ще се осъществява с **тракторна тяга**

на (цели стъбла, дълги/къси секции, сортименти, чипс и др.; с влачене по терена, изцяло натоварени)**цели стъбла с влачене по терена**

4. Проектирани нови горски автомобилни пътища съгласно Наредба 5 за строителството в горските територии без промяна на предназначението им: дължинам. широчинам.

5. Изграждане и ремонт на временни извозни горски пътища:

5.1 Тракторни – допустимо разстояние между тяхм (не по-малко от 40 м), дължинам, широчина 4 м.

5.2 Коларски - разстояние между тях.....м (не по-малко от 40 м), дължинам, широчина ... м

6. Просеки за въжени линии: бр.

допустимо разстояние между просеките м., дължина м., широчина м.

7. Направа на технологични просеки **1 бр.**

допустимо разстояние между тях **50 м.**, дължина м., широчина **3 м.**

8. Изграждане на нови временни складове (бр., площ в ха) **3 бр., 0,15 ха**

9. Мерки за опазване на оставащите на корен дървета, подраста, младияка и почвата

10. Начини за почистване на сечището **Разхвърляне на отпадъците по цялото сечище**

11. Други указания: **Да се спазват ЗГ и другите поднормативни актове**

Да се изнасят битовите отпадъци от сечището извън горските територии на определените за това места.

12. Всички операции по подготвителните и основните работи да се извършват съгласно изискванията на Правилника за здравословни и безопасни условия на труд в горите и правилата за противопожарна безопасност в горите.

ЗАПОЗНАТ с технологичния план:/попълва се след издаването на разрешителното за сеч/

Лицето по чл. 108, ал. 2 от ЗГ, на което е издадено разрешително за сеч №

/ трите имена, подпис, дата - /

№ и дата на удостоверение за упражняване на лесовъдска практика:

ОСОБЕНИ ПОЛОЖЕНИЯ ПО ПРОВЕЖДАНЕТО НА СЕЧТА

/описва се състоянието на насаждението, какви сечи ще се водят в различните части на нехомогенните насаждения и други особености при провеждането на сечта - околна оценка на годността на стъблата в %, околна преценка на интензивността на сечта, възобновителен потенциал, променени или неточни граници на имоти, поддели, карти, неотразени пътища, неуспорими, нелесопригодни части, извършени нарушения преди маркирането, предложения за технологии за добива на дървесината и др./

сечта да се извърши с моторен трън

.....
.....
.....
.....
.....
.....
.....
.....
.....
.....
.....
.....
.....
.....
.....
.....
.....
.....
.....
.....
.....
.....

Приложения: 1 бр. сортиментни ведомости, които са разделена част от карнет-описа.
Маркираните дървета по настоящия опис са отбелязани в основата с контролни горски марки както следва:

КГМ №	регистриран лесовъд - име, фамилия	ПОЛНИС
0061	Инж. Нежати Чаушев	<i>R</i>

МАРКИРАЛ ПОЛНИС: дата: *17.05.2017*
(инж. Нежати Чаушев, лесовъд, частна практика)
(име, фамилия, длъжност, месторабота)

№ и дата на удостоверението за упражняване на лесовъдска практика: 1331/23.02.2012 г

ОДОБРЕНО ЗА СЕЧ (за държавни и общински гори):

ПОЛНИС: дата: *17.05.2017*
(инж. Нежати Чаушев, лесовъд, частна практика)
(име, фамилия, длъжност, месторабота)

№ и дата на удостоверението за упражняване на лесовъдска практика: 1331/23.02.2012 г.

Съгласуване на семепроизводствено насаждение:

(подпис, име, фамилия и длъжност в Горска семеконтролна станция гр.)
Дата: ГОД

КАРНЕТ – ОПИС


За извършеното маркиране

отдел 100 подотдел г, землище с. Могилно

ПОПЪЛВА СЕ САМО ЗА ДЪРЖАВНИ ГОРИ:

ДГ/С/ДПС държавно предприятие

ГСУ



ПОПЪЛВА СЕ САМО ЗА НЕДЪРЖАВНИ ГОРИ:

имот №000314 (трайно ограничен на терена) с бяла боя и КГМ 0061

собственост на община Две могили

(физически лице - име, презиме, фамилия, общинска - община грис, юридически лица и др. - име и адрес)

Стопански клас А

Вид на сечта: Голяма, 100 %

горскостопански план

(непужтото се зачертава)

от 2013 год.

маркиран през

2017 год.

№ и дата на удостоверението за упражняване на лесовъдска практика: 1331/23.02.2012 г

ОТДЕЛ 100 ПОДОТДЕЛ Г, ИМОТ № 000314, ПЛОЩ 13,0 Ха

Състав по дърв. видове	възраст	площ	бонитет	общ. запас с клоновете	состояние II		Предвицето за сеч	
					количество на съществуващия подраст	площ Ха	ст. маса с клоновете куб.м.	% от запаса
Ак10	15	0,9	2	1420	13	1890	100	гола
Всичко					13	1890	100	

дървесни видове подходящи за месторастенето (бъдещ състав на насаждението):

ак10, 3 бонитет

Забележка Сечта ще се изведе на площ от 6,5 ха

(посочват се различията на таксационните показатели по ЛУП от действителните)

СОРТИМЕНТИРАНО ПОЛЗВАНЕ ПО ДЪРВЕСНИ ВИДОВЕ

(неуложното се зачертава)

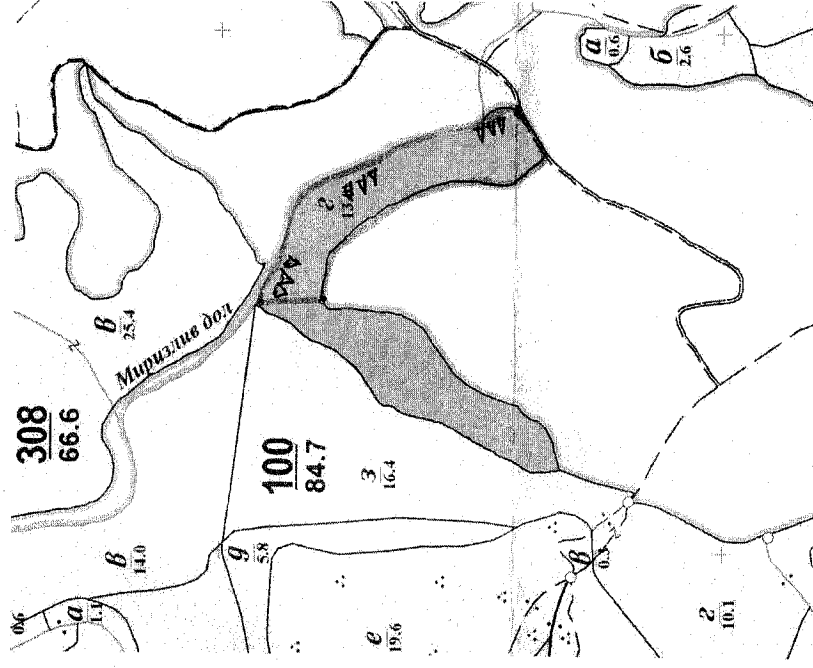
Дървесен вид	Стежика маса	От неж.				
		сара	срелна плътни	дребна дърва	отпад	
ак	790	2	73	11	661	43
Всичко	790	2	73	11	661	43

По настоящия опис са маркирани 7112 бр. дървета с бяла боя. На височина 1,30м, подлезниците за сеч дървета са отбелязани с бяла боя и знак.
 Забележка.....

..... (тук се дават пояснения и данни за зложението пробни площи - площ, брой, местоположение, начина на отбелязване на оставящите на корен запазени единични дървета, когато се избързва цялостно отсячане на дървостоя, мъртва дървесина - стояща/лежаща и др.)

СКИЦА НА НАСАЖДЕНИЕТО (КОПИЕ ОТ ГОРСКАТА КАРТА) И СХЕМА НА ИЗВОЗНИТЕ ПЪТНИЦА

М 1 : 10 000



Легенда:

- проектирани тракторни вр. извозни пътища
- ▲▲▲▲▲ временен склад
- XXXXXX трасе на въжена линия
- ==+==+== проектиран автомобилен път
- ±±±±± проектирани коларски вр. извозни пътища
- съществуващи извозни пътища
- ==== съществуващ автомобилен път
- ~~~~~ технологична просека

На схемата задължително се нанасят контурите на насаждението/имота, съществуващите и проектирани временни горски пътища, технологичните просеки, просеките за въжени линии, извозни пътища, временни складове както и връзката им със съществуващата автомобилна пътна мрежа.

С О Р Т И М Е Н Т Н А В Е Д О М О С Т

Образец по чл. 50, ал 11
Наредбата за сечите в горите
Маркирано: 2017 г.
Вид сеч:пола 100%

за изчисляване на обема и категориите на маркираната дървесина в плътни куб.м.

Д.вид: акация
Ср. диаметър: 12 см.
Ср. височина: 14.0 м.
Ср. дължина на короната в % 20
Височинен разред: 16

Община: Две могили, Землище: Могилуно, Отдел: 100, Подотдел: г, Имот: 314
Собственост на общ. Две могили

Годни	ДРЕВНА ОБЩО СТР. Дърва-Общо										Всичко	К	Л	О	Н	И	С	О	Г						
	1	2	3	4	5	6	7	8	9	10										11	12	13	14	15	16
8	1126	-	-	-	-	-	-	-	-	-	-	-	-	-	-	-	-	39.41	3.38	42.79	-	4.28	-	4.28	47.0
10	97	1349	5.82	80.94	-	-	-	-	-	-	2.81	2.81	2.62	5.43	-	-	-	75.54	5.79	86.76	-	8.68	-	8.68	95.0
12	111	1607	9.54	138.20	-	-	-	-	-	-	6.77	6.77	2.33	9.10	-	-	-	131.77	6.87	147.74	-	14.77	-	14.77	162.0
14	120	1216	14.04	142.27	-	-	-	-	-	-	5.52	11.52	1.92	13.44	-	-	-	136.19	6.68	156.31	-	15.63	-	15.63	171.0
16	138	590	20.98	89.68	-	-	-	-	-	-	12.01	6.07	1.93	20.01	-	-	-	85.55	5.10	110.66	-	11.07	-	11.07	121.0
18	153	308	29.37	59.13	-	-	-	-	-	-	9.33	5.51	26.47	1.68	28.15	-	-	56.67	3.68	88.50	-	8.85	-	8.85	97.0
20	25	165	5.94	39.11	-	-	-	-	-	-	1.18	0.90	5.48	0.18	5.66	-	-	37.29	2.10	45.05	-	4.51	-	4.51	49.0
22	13	51	3.72	14.58	-	-	-	-	-	-	1.83	0.39	1.63	0.10	3.56	-	-	13.97	0.77	18.30	-	1.83	-	1.83	20.0
24	1	42	0.35	14.28	-	-	-	-	-	-	0.20	0.05	0.12	0.01	0.33	-	-	13.65	0.65	14.63	-	1.46	-	1.46	16.0
Общо за маркираната площ		658	6454	89.76	620.98	6.50	ха.	-	-	2.03	2.03	15.10	29.28	28.50	72.88	10.77	85.68	590.04	35.02	710.74	-	71.08	-	71.08	781.0
Общо за цялата площ		658	6454	89.76	620.98	6.5	ха.	-	-	2.03	2.03	15.10	29.28	28.50	72.88	10.77	85.68	590.04	35.02	710.74	-	71.08	-	71.08	781.0

Забележка:

диам. по Вайзе	диам. I	диам. II	Р Е К А П И Т У Л А Ц И Я				Всичко	Дърва	Вършина	Общо
			Едра	Средна	Дребна	Всичко				
12	14.0	16	790	2	73	11	86	661	43	
Средни височини-метри			Срояна	Едра	Средна	Дребна	Всичко	Дърва	Вършина	Обпад
с ср. диам. I II			с клоци	строит.	строит.	строит.	строит.	общо	Кора	Кора

Маркирал
инж. Нежати Чаушев (подпис)
удостоверение за лесов. практика №133

Дата: 19 Април 2017 год.