
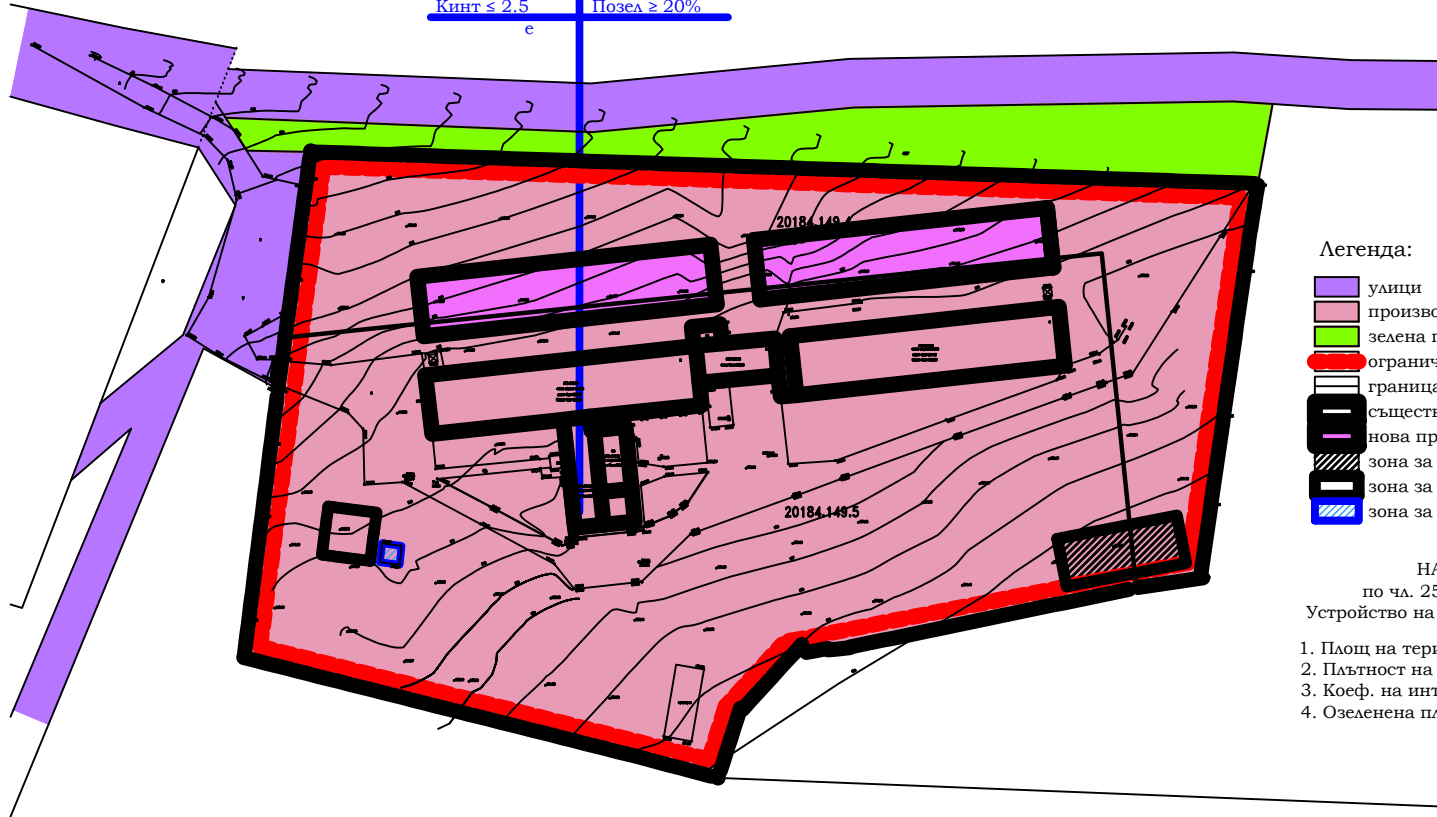












# ПУП-ПЛАН ЗА ЗАСТРОЯВАНЕ М 1:1000

ПИ с идентификатори 20184.149.10,  
гр. Две могили, общ. Две могили

  
 $E \leq 3$   $H \leq 15\text{м}$  Пзастр  $\leq 80\%$   
 $\text{Кинт} \leq 2,5$  Позел  $\geq 20\%$   
 е



## Легенда:

-  улици
-  производственоскладови терени
-  зелена площ
-  ограничителни линии на застрояване
-  граница на промяна на режим
-  съществуващи сгради
-  нова промишлена сграда
-  зона за временно съхранение на тор
-  зона за цистерни за пожарогасене
-  зона за кладенец

НАТУРАЛНИ ПОКАЗАТЕЛИ  
по чл. 25 ал.1 от НАРЕДБА N7 за ПНУТ  
Устройство на предимно производствени зона - Пп

1. Площ на територията - 20227 м<sup>2</sup>
2. Плътност на застрояване - Пзастр- от 40 до 80%
3. Коеф. на интензивност - Кинт - от 1,0 до 2,5
4. Озеленена площ - Позел - от 20% до 40%

Възложител: "ЙОРДАН ЙОРДАНОВ - ЯЙЦА И ПТИЦИ" ЕООД

**"СТУДИО ТИЕМ" ЕООД**

ОБЕКТ: "ПУП-ПЗ" ПИ с  
идентификатор, 20184.149.10,  
гр. Две могили, общ. Две могили

Чертеж: ПУП - ПЛАН ЗА ЗАСТРОЯВАНЕ

Проектант:	арх. Т. Маринов	М 1:1000
Съгласувал:	част ЕЛ: инж. В. Табияшка	Част: АРХ
	част ВК: инж. М. Велева	Ваз: ТП
	част ГЕОД: инж. Я. Николов	Л.№ 2
		ВС. Л. 2
Р-л фирма:	арх. Т. Маринов	01.2019г

ПОЗЕМЛЕН ИМОТ	УСТРОЙСТВЕНА ЗОНА	ПОЗЕМЛЕН ИМОТ С УСТАНОВЕНО ПРЕДНАЗНАЧЕНИЕ	ВИСОЧИНА В М /ЕТАЖНОСТ/	ГРАДОУСТРОЙСТВЕНИ ПАРАМЕТРИ			НАЧИН НА ЗАСТРОЯВАНЕ
				П застр.	Кинт	П оз.	
ПИ 20184.149.4	Пп - предимно производствена зона	производствено предназначение	Н до 15м до 3 ет.	от 40% до 80%	от 1,0 до 2,5	от 20% до 40%	Е
ПИ 20184.149.4	Пп - предимно производствена зона	производствено предназначение	Н до 15м до 3 ет.	от 40% до 80%	от 1,0 до 2,5	от 20% до 40%	Е